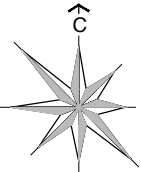


ПРОСТОРНИ ПЛАН ОПШТИНЕ
СРБОБРАН
- ИЗВОД -



P-1:50000

0 1000 2000 3000 4000 5000

РЕФЕРАЛНА КАРТА БР. 1

НАМЕНА ПРОСТОРА

ПОЉОПРИВРЕДНО ЗЕМЉИШТЕ

- НИВЕ, ВОЊЊАЦИ, ВИНОГРАДИ, ЛИВАДЕ И ПАШЊАЦИ
- ТРСТИЦИ И МОЧВАРЕ
- РИВЊАК
- ПЛАНИРАНО ИЗВОРИШТЕ

ШУМСКО ЗЕМЉИШТЕ

- ШУМЕ
- ЗАШТИТНИ ПОЈАСЕВИ ЗЕЛЕНИЛА

ВОДНО ЗЕМЉИШТЕ

- КАНАЛИ ХС ДТД БЕЧЕЈ - БОГОЈЕВО
- ВОДОТОК КРИВАЈА И ЈЕГРИЧКА
- ПЛАНИРАНИ АУТО-КАМПИ
- ПЛАНИРАНА АКУМУЛАЦИЈА
- БЕЉАНСКА БАРА
- БАРЕ
- МЕЛИОРАТИВНА КАНАЛСКА МРЕЖА ХС ДТД

ГРАЂЕВИНСКО ЗЕМЉИШТЕ

- ГРАЂЕВИНСКО ПОДРУЧЈЕ НАСЕЉА
- РАДНЕ ЗОНЕ (ПОСТОЈЕЋЕ / ПЛАНИРАНО)
- ВИКЕНД ЗОНЕ (ПОСТОЈЕЋЕ / ПЛАНИРАНО)
- ПЛАНИРАНИ ТУРИСТИЧКИ ЛОКАЛИТЕТИ
- ПЛАНИРАНИ ЦЕНТАР ЗА ОДВОЈЕНО СКУПЉАЊЕ РЕЦИКЛАБИЛНОГ ОТПАДА
- ПЛАНИРАНО ПОСТРОЈЕЊЕ ЗА ПРЕЧИШТАВАЊЕ ОТПАДНИХ ВОДА
- ПЛАНИРАНО ПРИХВАТИЛИШТЕ ЗА ЖИВОТИЊЕ
- ПОСТОЈЕЋА НАВТНО-ГАСНА ПОСТРОЈЕЊА
- ТРАФО СТАНИЦА 220/110/35 kV - ПЛАНИРАНА ТС 400/110/35 kV
- ТРАФО СТАНИЦА 110/20 kV - ПЛАНИРАНА
- КОМПЛЕКС ЕМИСИОНОГ ОБЈЕКТА

САОБРАЋАЈНА ИНФРАСТРУКТУРА



- МЕЂУНАРОДНИ АУТО ПУТ Е - 75
- ДРЖАВНИ ПУТ I РЕДА
- ДРЖАВНИ ПУТ I РЕДА - ПЛАНИРАНИ
- ДРЖАВНИ ПУТ II РЕДА
- ДРЖАВНИ ПУТ - ПУТ РЕГИОНАЛНОГ ЗНАЧАЈА - ПЛАНИРАНИ
- ОПШТИНСКИ ПУТ
- ОПШТИНСКИ ПУТ - ПЛАНИРАНИ
- ПРИСТУПНИ ПУТ - ПЛАНИРАНИ
- СЕРВИСНА САОБРАЋАЈНИЦА - ПЛАНИРАНА
- МОСТ - ПЛАНИРАНИ
- ДЕНИВЕЛАЦИОНО УКРИТАЊЕ - ПЛАНИРАНО
- УКРИТАЊЕ У НИВОУ - ПЛАНИРАНО
- МЕЂУНАРОДНА БИЦИКЛИСТИЧКА СТАЗА - ПЛАНИРАНА
- НАЦИОНАЛНА БИЦИКЛИСТИЧКА СТАЗА - ПЛАНИРАНА
- МЕЂУНАСЕЉСКА БИЦИКЛИСТИЧКА СТАЗА - ПЛАНИРАНА
- ЖЕЛЕЗНИЧКА ПРУГА
- АУТОБУСКА СТАНИЦА
- ЖЕЛЕЗНИЧКА СТАНИЦА
- ТЕРЕТНО ПРИСТАНИШТЕ
- СТАНИЦА ЗА СНАБДЕВАЊЕ ГОРИВИМА
- ДЕНИВЕЛИСАНО УКРИТАЊЕ - ПЕЋИЈА
- НАДВОЖЊАК
- МОСТ

ПОСЕБНИ УСЛОВИ ИЗГРАДЊЕ УЗ МЕЂУНАРОДНИ АУТО ПУТ Е-75

- ЗОНА ЗАБРАЊЕНЕ ИЗГРАДЊЕ
- ЗОНА КОНТРОЛИСАНЕ ИЗГРАДЊЕ

- ГРАНИЦА ОПШТИНЕ - ГРАНИЦА ОБУХВАТА ПЛАНА
- ГРАНИЦА КАТАСТАРСКИХ ОПШТИНА
- ГРАНИЦА ППП ИНФРАСТРУКТУРНОГ КОРИДОРА АУТОПУТА Е-75

1.1.2.

НОСИЛАЦ ИЗРАДЕ ПЛАНА:	 ОПШТИНА: СРБОБРАН	Печат и потпис:
ОБРАТИВАЧ:	Овлашћено лице:  ЈП ЗАВОД ЗА УРБАНИЗАМ ВОЈВОДИНЕ НОВИ САД В.Д. ДИРЕКТОРА: ВЛАДИМИР ЗЕЛЕНОВИЋ, дипл.инж.епа.ш.	Печат и потпис:
НАЗИВ ПЛАНА:	ПРОСТОРНИ ПЛАН ОПШТИНЕ СРБОБРАН	Е - број: 2434
НАЗИВ КАРТЕ:	НАМЕНА ПРОСТОРА	Печат и потпис:
ОДГОВОРНИ ПЛАНИРАЧ:	СЛАВИЦА ПИВНИЧКИ, дипл.инж.епа.ш.	
ПЛАНИРАЧ САРАДНИК:	РАДОМИР ОБУЧА, дипл.инж.епа.ш. ЗОРАН КОРИЋИЋ, дипл.инж.епа.ш.	Датум: 2013. Бр.листа: 1